



PREFEITURA MUNICIPAL DE REGENTE FEIJÓ

Rua José Gomes, 558 - Caixa Postal nº 138 - Telefone (018) 3279-1122
CEP 19570-000 - Regente Feijó - Est. de São Paulo
site: www.regentefeijo.sp.gov.br - e-mail: atendimento@regentefeijo.sp.gov.br

LEI Nº 2.719, DE 08 DE MAIO DE 2.012.

ARLINDO EDUARDO FANTINI, Prefeito Municipal de Regente Feijó, Estado de São Paulo, usando de suas atribuições legais, **FAZ SABER** que a Câmara Municipal **APROVOU** sem emenda e ele **PROMULGA** e **SANCIONA** a seguinte Lei:

Dispõe sobre: "**Altera a Lei Municipal nº 2.712, de 11 de abril de 2.012**".

Artigo 1º - A descrição imobiliária constante do artigo 1º, da Lei Municipal nº 2.712, de 11 de abril de 2.012, passa a vigorar com a seguinte redação:

"**ÁREA DO TERRENO 3.245,81m²** - Parte de um ponto situado na Rua Honorato Martins e divisa com a área "2" de propriedade da Congregação Cristã no Brasil distante 6,41 metros do ponto P-1 daí segue por uma distancia de 106,,85 metros com Az=319°48'10" fazendo divisa com a Rua Honorato Martins até encontrar outro ponto; daí vira a direita e segue por uma distancia de 30,31 metros com Az=49°42'12" fazendo divisa com a Estância Canaã de Romi Araújo e Outros até encontrar outro ponto; daí vira a direita e segue por uma distancia de 106,74 metros com Az=139°38'56" fazendo divisa com a Estância Canaã de Romi Araújo e Outros até encontrar outro ponto; daí vira a direita e segue por uma distancia de 30,48 metros com Az=229°30'56" fazendo divisa com parte da Estância Canaã de Romi Araújo e Outros e com a área "2" de propriedade da Congregação Cristã no Brasil até encontrar o ponto que deu origem a esta descritiva".

D
DL




PREFEITURA MUNICIPAL DE REGENTE FEIJÓ

Rua José Gomes, 558 - Caixa Postal nº 138 - Telefone (018) 3279-1122


CEP 19570-000 - Regente Feijó - Est. de São Paulo

site: www.regentefeijo.sp.gov.br - e-mail: atendimento@regentefeijo.sp.gov.br

Artigo 2º - Esta lei entrará em vigor na data de sua publicação, revogando-se as disposições em contrário e retroagindo seus efeitos a 1º de janeiro de 2.012.


ARLINDO EDUARDO FANTINI
PREFEITO MUNICIPAL

Publicada e registrada na Secretaria Municipal, na mesma data.


Francisco de Assis Fernandes
Assessor de Planejamento Administrativo

PAUCISTA POR MERCE DE DEUS



PREFEITURA MUNICIPAL DE REGENTE FEIJÓ

Rua José Gomes, 558 - Caixa Postal nº 138 - Telefone (018) 3279-1122

CEP 19570-000 - Regente Feijó - Est. de São Paulo

site: www.regentefeijo.sp.gov.br - e-mail: atendimento@regentefeijo.sp.gov.br

MEMORIAL DESCRITIVO

ÁREA "3"

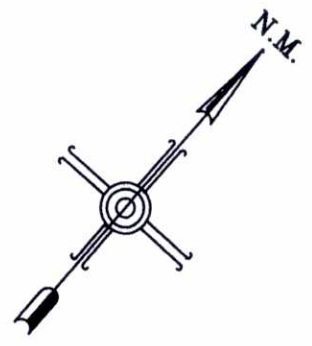
INTERESSADO – ROMI ARAUJÓ
LOCAL – ESTÂNCIA CANAÃ
MUNICÍPIO – REGENTE FEIJÓ S.P.
ÁREA DO TERRENO – 3.245,81m²

ÁREA DO TERRENO 3.245,81m² – Parte de um ponto situado na Rua Honorato Martins e divisa com a área "2" de propriedade da Congregação Cristã no Brasil distante 6,41 metros do ponto P-1 daí segue por uma distancia de 106,85 metros com Az=319°48'10" fazendo divisa com a Rua Honorato Martins até encontrar outro ponto; daí vira a direita e segue por uma distancia de 30,31 metros com Az=49°42'12" fazendo divisa com a Estância Canaã de Romi Araújo e Outros até encontrar outro ponto; daí vira a direita e segue por uma distancia de 106,74 metros com Az=139°38'56" fazendo divisa com a Estância Canaã de Romi Araújo e Outros até encontrar outro ponto; daí vira a direita e segue por uma distancia de 30,48 metros com Az=229°30'56" fazendo divisa com parte da Estância Canaã de Romi Araújo e Outros e com a área "2" de propriedade da Congregação Cristã no Brasil até encontrar o ponto que deu origem a esta descritiva.

Regente Feijó, 14 de março de 2.012.

SERGIO TUNIS MARTINS
CREA 060131.28000

P-3A



REMANESCENTE DA CHACARA SÃO JOSÉ, de
CÉLIA APARECIDA ARAO e OUTROS

Az=138°23'08" 287,79m

Az = 049° 17' 53" 90,01m

P-3

A. INSTITUCIONAL
do LOTEAMENTO
PARQUE RESIDENCIAL
Dr. THOMÉ ROCHA

A. LAZER
do LOTEAMENTO
PARQUE RESIDENCIAL
Dr. THOMÉ ROCHA

Az = 319° 48' 10" 195,10m

Az=49°42'12" 30,31m

ROMI ARAUJO
AREA 3
área=3.245,81m²

RUA HONORATO MARTINS

106,74m Az = 138° 38' 56"

ESTÂNCIA CANAÃ de
ROMI ARAUJO e OUTROS.
área remanescente
20.949,83m²

Az=049° 30' 56" 6,41m

Az=228°30'56" 30,45m

P-1

Az = 318° 31' 21" 103,18m
RUA HONORATO MARTINS

AREA "2"
CONGREGAÇÃO
CRISTÃ NO
BRASIL

P-5A

AVENIDA CLEMENTE PEREIRA

INDIANA

REGENTE FEIJÓ

PLANTA
ESCALA 1:750

Sergio Turis Martins
ENGENHEIRO CIVIL
CREA 060.131.2800