



PREFEITURA MUNICIPAL DE REGENTE FEIJÓ

Rua José Gomes, 558 - Caixa Postal n° 138 - Telefone (018) 3279-8010
CEP 19570-000 - Regente Feijó - Estado de São Paulo
site: www.regentefeijo.sp.gov.br - e-mail: atendimento@regentefeijo.sp.gov.br

LEI N° 2.761, DE 09 DE ABRIL DE 2.013.

MARCO ANTONIO PEREIRA DA ROCHA, Prefeito Municipal de Regente Feijó, Estado de São Paulo, usando de suas atribuições legais, **FAZ SABER** que a Câmara Municipal **APROVOU** sem emenda e ele **PROMULGA** e **SANCIONA** a seguinte Lei:

Dispõe sobre: **"Incorporação de área ao perímetro urbano e dá outras providências"**.

Artigo 1° - Fica incorporada ao perímetro urbano do Município de Regente Feijó, a seguinte área de terras:

"Inicia-se a descrição no marco M01, cravado no cruzamento da estrada municipal que demanda o sitio Nozawa e outros, com a estrada para o antigo Matadouro Municipal, hoje estância São Pedro, cujo sistema de coordenadas UTM é X= 469562,5084 Y= 7543668,1849. Do M01 e linha segue num azimuth magnético de 75°47'17" por uma distância de 252,564m até encontrar o M02, que esta cravado na margem da estrada que demanda o antigo Matadouro municipal, hoje estância São Pedro, cujo sistema de coordenadas UTM é: X= 469789,6663 Y=7543778,5852. Limita-se por esta linha pela a estrada que demanda o antigo Matadouro municipal, hoje estância São Pedro, do M02 a linha deflete para a direita num azimuth magnético de 124°43'37" numa distância de 465,322m até encontrar o M03, que esta cravado na divisa com as terras de Celina Nozawa, Mario Itilio Nozawa, Eliza Nozawa, Izidoro Nozawa. Confronta-se por esta linha com a estância Aline, de Jonas Silva de Oliveira e terras de Celina Nozawa, Mario Itilio Nozawa, Eliza Nozawa, Izidoro Nozawa. Do M03 a linha deflete para a direita num azimuth magnético 127°18'18", por uma distancia de 156,576m até encontrar o M04, que esta cravado na divisa entre com terras Celina Nozawa, Mario Itilio Nozawa, Eliza Nozawa, Izidoro Nozawa, cujo Sistema de Coordenadas UTM é: X= 470359,1471 e Y= 7543528,9809. Confrontando-se por esta linha com terras de Celina Nozawa, Mario Itilio Nozawa, Eliza Nozawa, Izidoro Nozawa. Do M04 a linha deflete para a direita num azimuth magnético 221°05'24", por uma distancia de 386,907m até encontrar o M05, que esta cravado a margem da Estrada municipal



PREFEITURA MUNICIPAL DE REGENTE FEIJÓ

Rua José Gomes, 558 - Caixa Postal n° 138 - Telefone (018) 3279-8010

CEP 19570-000 - Regente Feijó - Estado de São Paulo

site: www.regentefeijo.sp.gov.br - e-mail: atendimento@regentefeijo.sp.gov.br

que demanda o Sitio Nozawa e outros, comum com as terras de Celina Nozawa, Mario Itilio Nozawa, Eliza Nozawa, Izidoro Nozawa, cujo Sistema de Coordenadas UTM é: X= 470169,3192 e Y= 7543191,8428. Confronta por esta linha com as terras de Celina Nozawa, Mario Itilio Nozawa, Eliza Nozawa, Izidoro Nozawa. Do M05 a linha deflete para a direita margeando a Estrada que demanda o sitio Nozawa, agora no sentido sítio/Cidade num azimute magnético $289^{\circ}28'07''$, por uma distancia de 106,493m até encontrar o M06, que esta cravado a margem da Estrada municipal que demanda o Sitio Nozawa e outros. Do M06 a linha deflete para a direita, margeando a Estrada que demanda o sitio Nozawa, agora no sentido sítio/Cidade, num azimute magnético $293^{\circ}09'38''$, por uma distancia de 29,715m, até encontrar o M07, que esta cravado a margem da Estrada municipal que demanda o Sitio Nozawa e outros. Do M07 a linha deflete para a direita, margeando a Estrada que demanda o sitio Nozawa, agora no sentido sítio/Cidade, num azimute magnético $293^{\circ}41'22''$, por uma distancia de 42,560m, até encontrar o M08, que esta cravado a margem da Estrada municipal que demanda o Sitio Nozawa e outros. Do M08 a linha deflete para a direita, margeando a Estrada que demanda o sitio Nozawa, agora no sentido sítio/Cidade, num azimute magnético $294^{\circ}44'15''$, por uma distancia de 92,734m, até encontrar o M09, que esta cravado a margem da Estrada municipal que demanda o Sitio Nozawa e outros, deste segue com azimute de $303^{\circ}11'07''$ e percorrendo uma distância de 19,92m até chegar a o marco M09A, confrontando com Estrada municipal que demanda o Sitio Nozawa e outros. deste segue com azimute de $53^{\circ}37'22''$ e percorrendo uma distância de 163,07m até chegar ao marco M09B, deste segue com azimute de $50^{\circ}36'59''$ e percorrendo uma distância de 139,98m até chegar ao marco M09C, deste segue com azimute de $16^{\circ}16'55''$ e percorrendo uma distância de 31,69m até chegar ao marco M09D, deste segue com azimute de $304^{\circ}56'19''$ e percorrendo uma distância de 36,37m até chegar ao marco M10S, deste segue com azimute de $304^{\circ}59'45''$ e percorrendo uma distância de 31,34m até chegar ao marco M10R, deste segue com azimute de $311^{\circ}08'23''$ e percorrendo uma distância de 17,64m até chegar ao marco M10Q, deste segue com azimute de $227^{\circ}38'59''$ e percorrendo uma distância de 82,59m até chegar ao marco M10P, deste segue com azimute de $317^{\circ}01'02''$ e percorrendo uma distância de 50,27m até chegar ao marco M10-O, deste segue com azimute de $48^{\circ}44'57''$ e percorrendo uma distância de 61,26m até chegar ao marco M10N, deste segue com azimute de $309^{\circ}40'39''$ e percorrendo uma distância de 132,65m até chegar ao marco M10M, deste segue com azimute de $230^{\circ}53'37''$ e percorrendo uma distância de 59,11m até



PREFEITURA MUNICIPAL DE REGENTE FEIJÓ

Rua José Gomes, 558 - Caixa Postal nº 138 - Telefone (018) 3279-8010

CEP 19570-000 - Regente Feijó - Estado de São Paulo

site: www.regentefeijo.sp.gov.br - e-mail: atendimento@regentefeijo.sp.gov.br

chegar ao marco M10L, deste segue com azimute de $136^{\circ}06'34''$ e percorrendo uma distância de 106,14m até chegar ao marco M10K, deste segue com azimute de $211^{\circ}14'05''$ e percorrendo uma distância de 8,20m até chegar ao marco M10J, deste segue com azimute de $301^{\circ}14'05''$ e percorrendo uma distância de 32,03m até chegar ao marco M10I, deste segue com azimute de $211^{\circ}14'10''$ e percorrendo uma distância de 54,93m até chegar ao marco M10H, deste segue com azimute de $121^{\circ}14'05''$ e percorrendo uma distância de 37,03m até chegar ao marco M10G, deste segue com azimute de $31^{\circ}14'05''$ e percorrendo uma distância de 63,15m até chegar ao marco M10F, deste segue com azimute de $136^{\circ}06'34''$ e percorrendo uma distância de 72,56m até chegar ao marco M10E, deste segue com azimute de $227^{\circ}52'47''$ e percorrendo uma distância de 59,11m até chegar ao marco M10D, deste segue com azimute de $134^{\circ}16'22''$ e percorrendo uma distância de 33,34m até chegar ao marco M10C, deste segue com azimute de $230^{\circ}36'33''$ e percorrendo uma distância de 6,60m até chegar ao marco M10B, deste segue com azimute de $220^{\circ}57'31''$ e percorrendo uma distância de 162,26m até chegar ao marco M10, do marco M09A ao marco M10 tem como confrontante Área remanescente. Do M10 a linha deflete para a direita, margeando a Estrada que demanda o sitio Nozawa, agora no sentido sitio/Cidade, num azimute magnético $339^{\circ}08'46''$, por uma distancia de 17,850m, até encontrar o M11, que esta cravado a margem da Estrada municipal que demanda o Sitio Nozawa e outros. Do M11 a linha deflete para a direita, margeando a Estrada que demanda o sitio Nozawa, agora no sentido sitio/Cidade, num azimute magnético $12^{\circ}17'57''$, por uma distancia de 70,678m, até encontrar o M12, que esta cravado a margem da Estrada municipal que demanda o Sitio Nozawa e outros. Do M12 a linha deflete para a esquerda, margeando a Estrada que demanda o sitio Nozawa, agora no sentido sitio/Cidade, num azimute magnético $327^{\circ}09'37''$, por uma distancia de 114,653m, até encontrar o M13, que esta cravado a margem da Estrada municipal que demanda o Sitio Nozawa e outros. Do M13 a linha deflete para a esquerda, margeando a Estrada que demanda o sitio Nozawa, agora no sentido sitio/Cidade, num azimute magnético $326^{\circ}50'51''$, por uma distancia de 169,628m, até encontrar o M14, que esta cravado a margem da Estrada municipal que demanda o Sitio Nozawa e outros. Do M14 a linha deflete para a direita, margeando a Estrada que demanda o sitio Nozawa, agora no sentido sitio/Cidade, num azimute magnético $341^{\circ}12'04''$, por uma distancia de 127,394m, até encontrar o M15, cravado a margem da Estrada municipal que demanda o Sitio Nozawa e outros. Do M15 a linha deflete para a esquerda, margeando a Estrada que demanda



PREFEITURA MUNICIPAL DE REGENTE FEIJÓ

Rua José Gomes, 558 - Caixa Postal n° 138 - Telefone (018) 3279-8010
CEP 19570-000 - Regente Feijó - Estado de São Paulo
site: www.regentefeijo.sp.gov.br - e-mail: atendimento@regentefeijo.sp.gov.br


o sitio Nozawa, agora no sentido sítio/Cidade, num azimuth magnético 308°28'31", por uma distancia de 27,355m, até encontrar o M01, que é o ponto inicial deste roteiro. Abrange o polígono acima descrito uma área de 222.052,30m²

Artigo 2° - Aludida área se encontra devidamente retratada no memorial descritivo anexo, o qual passa a integrar a presente Lei.


Artigo 3° - O Setor Tributário Municipal adotará as providências necessárias para cadastrar aludida área, procedendo-se ao lançamento e cobrança dos impostos municipais incidentes sobre o mesmo.

Artigo 4° - As despesas decorrentes da presente Lei, onerarão dotação orçamentária própria, a qual poderá ser suplementada se necessário.

Artigo 5° - Esta Lei entrará em vigor na data de sua publicação, revogadas as disposições em contrário.


MARCO ANTONIO PEREIRA DA ROCHA
Prefeito Municipal

Publicada e registrada na Secretaria Municipal, na mesma data.


SOLANGE APARECIDA MALACRIDA BROCCA
Assessora de Planejamento Administrativo

MEMORIAL DESCRITIVO

Refere-se o presente memorial descritivo ao desmembramento levado a efeito no imóvel objeto da Matrícula Nº11517 do O.R.I de Regente Feijó de propriedade de Lucio Aparecido Salvador denominado Loteamento Jardim Morada do Sol, situado no bairro Matadouro nesse distrito, município e comarca de Regente Feijó, dentro do seguinte roteiro de divisas e confrontações a saber:

GLEBA 01

Inicia-se a descrição no marco M01, cravado no cruzamento da estrada municipal que demanda o sitio Nozawa e outros, com a estrada para o antigo Matadouro Municipal, hoje estância São Pedro, cujo sistema de coordenadas UTM é X= 469562,5084 Y= 7543668,1849. Do M01 e linha segue num azimute magnético de 75°47'17" por uma distância de 252,564m até encontrar o M02, que esta cravado na margem da estrada que demanda o antigo Matadouro municipal, hoje estância São Pedro, cujo sistema de coordenadas UTM é: X= 469789,6663 Y=7543778,5852. Limita-se por esta linha pela a estrada que demanda o antigo Matadouro municipal, hoje estância São Pedro, do M02 a linha deflete para a direita num azimute magnético de 124°43'37" numa distância de 465,322m até encontrar o M03, que esta cravado na divisa com as terras de Celina Nozawa, Mario Itilio Nozawa, Eliza Nozawa, Izidoro Nozawa. Confronta-se por esta linha com a estância Aline, de Jonas Silva de Oliveira e terras de Celina Nozawa, Mario Itilio Nozawa, Eliza Nozawa, Izidoro Nozawa. Do M03 a linha deflete para a direita num azimute magnético 127°18'18", por uma distancia de 156,576m até encontrar o M04, que esta cravado na divisa entre com terras Celina Nozawa, Mario Itilio Nozawa, Eliza Nozawa, Izidoro Nozawa, cujo Sistema de Coordenadas UTM é: X= 470359,1471 e Y= 7543528,9809. Confrontando-se por esta linha com terras de Celina Nozawa, Mario Itilio Nozawa, Eliza Nozawa, Izidoro Nozawa. Do M04 a linha deflete para a direita num azimute magnético 221°05'24", por uma distancia de 386,907m até encontrar o M05, que esta cravado a margem da Estrada municipal que demanda o Sitio Nozawa e outros, comum com as terras de Celina Nozawa, Mario Itilio Nozawa, Eliza Nozawa, Izidoro Nozawa, cujo Sistema de



Coordenadas UTM é: X= 470169,3192 e Y= 7543191,8428. Confronta por esta linha com as terras de Celina Nozawa, Mario Itilio Nozawa, Eliza Nozawa, Izidoro Nozawa. Do M05 a linha deflete para a direita margeando a Estrada que demanda o sitio Nozawa, agora no sentido sítio/Cidade num azimute magnético 289°28'07", por uma distancia de 106,493m até encontrar o M06, que esta cravado a margem da Estrada municipal que demanda o Sitio Nozawa e outros. Do M06 a linha deflete para a direita, margeando a Estrada que demanda o sitio Nozawa, agora no sentido sítio/Cidade, num azimute magnético 293°09'38", por uma distancia de 29,715m, até encontrar o M07, que esta cravado a margem da Estrada municipal que demanda o Sitio Nozawa e outros. Do M07 a linha deflete para a direita, margeando a Estrada que demanda o sitio Nozawa, agora no sentido sítio/Cidade, num azimute magnético 293°41'22", por uma distancia de 42,560m, até encontrar o M08, que esta cravado a margem da Estrada municipal que demanda o Sitio Nozawa e outros. Do M08 a linha deflete para a direita, margeando a Estrada que demanda o sitio Nozawa, agora no sentido sítio/Cidade, num azimute magnético 294°44'15", por uma distancia de 92,734m, até encontrar o M09, que esta cravado a margem da Estrada municipal que demanda o Sitio Nozawa e outros, deste segue com azimute de 303°11'07" e percorrendo uma distância de 19,92m até chegar a o marco M09A, confrontando com Estrada municipal que demanda o Sitio Nozawa e outros. deste segue com azimute de 53°37'22" e percorrendo uma distância de 163,07m até chegar ao marco M09B, deste segue com azimute de 50°36'59" e percorrendo uma distância de 139,98m até chegar ao marco M09C, deste segue com azimute de 16°16'55" e percorrendo uma distância de 31,69m até chegar ao marco M09D, deste segue com azimute de 304°56'19" e percorrendo uma distância de 36,37m até chegar ao marco M10S, deste segue com azimute de 304°59'45" e percorrendo uma distância de 31,34m até chegar ao marco M10R, deste segue com azimute de 311°08'23" e percorrendo uma distância de 17,64m até chegar ao marco M10Q, deste segue com azimute de 227°38'59" e percorrendo uma distância de 82,59m até chegar ao marco M10P, deste segue com azimute de 317°01'02" e percorrendo uma distância de 50,27m até chegar ao marco M10-O, deste segue com azimute de 48°44'57" e percorrendo uma distância de 61,26m até chegar ao marco M10N, deste segue com azimute de 309°40'39" e percorrendo uma distância de 132,65m até chegar ao marco M10M, deste segue com azimute de 230°53'37" e percorrendo uma distância de 59,11m até chegar ao marco M10L, deste segue com

azimute de $136^{\circ}06'34''$ e percorrendo uma distância de 106,14m até chegar ao marco M10K, deste segue com azimute de $211^{\circ}14'05''$ e percorrendo uma distância de 8,20m até chegar ao marco M10J, deste segue com azimute de $301^{\circ}14'05''$ e percorrendo uma distância de 32,03m até chegar ao marco M10I, deste segue com azimute de $211^{\circ}14'10''$ e percorrendo uma distância de 54,93m até chegar ao marco M10H, deste segue com azimute de $121^{\circ}14'05''$ e percorrendo uma distância de 37,03m até chegar ao marco M10G, deste segue com azimute de $31^{\circ}14'05''$ e percorrendo uma distância de 63,15m até chegar ao marco M10F, deste segue com azimute de $136^{\circ}06'34''$ e percorrendo uma distância de 72,56m até chegar ao marco M10E, deste segue com azimute de $227^{\circ}52'47''$ e percorrendo uma distância de 59,11m até chegar ao marco M10D, deste segue com azimute de $134^{\circ}16'22''$ e percorrendo uma distância de 33,34m até chegar ao marco M10C, deste segue com azimute de $230^{\circ}36'33''$ e percorrendo uma distância de 6,60m até chegar ao marco M10B, deste segue com azimute de $220^{\circ}57'31''$ e percorrendo uma distância de 162,26m até chegar ao marco M10, do marco M09A ao marco M10 tem como confrontante Área remanescente. Do M10 a linha deflete para a direita, margeando a Estrada que demanda o sitio Nozawa, agora no sentido sítio/Cidade, num azimute magnético $339^{\circ}08'46''$, por uma distancia de 17,850m, até encontrar o M11, que esta cravado a margem da Estrada municipal que demanda o Sitio Nozawa e outros. Do M11 a linha deflete para a direita, margeando a Estrada que demanda o sitio Nozawa, agora no sentido sítio/Cidade, num azimute magnético $12^{\circ}17'57''$, por uma distancia de 70,678m, até encontrar o M12, que esta cravado a margem da Estrada municipal que demanda o Sitio Nozawa e outros. Do M12 a linha deflete para a esquerda, margeando a Estrada que demanda o sitio Nozawa, agora no sentido sítio/Cidade, num azimute magnético $327^{\circ}09'37''$, por uma distancia de 114,653m, até encontrar o M13, que esta cravado a margem da Estrada municipal que demanda o Sitio Nozawa e outros. Do M13 a linha deflete para a esquerda, margeando a Estrada que demanda o sitio Nozawa, agora no sentido sítio/Cidade, num azimute magnético $326^{\circ}50'51''$, por uma distancia de 169,628m, até encontrar o M14, que esta cravado a margem da Estrada municipal que demanda o Sitio Nozawa e outros. Do M14 a linha deflete para a direita, margeando a Estrada que demanda o sitio Nozawa, agora no sentido sítio/Cidade, num azimute magnético $341^{\circ}12'04''$, por uma distancia de 127,394m, até encontrar o M15, cravado a margem da Estrada municipal que demanda o Sitio Nozawa e outros. Do M15 a linha deflete

para a esquerda, margeando a Estrada que demanda o sitio Nozawa, agora no sentido sítio/Cidade, num azimute magnético $308^{\circ}28'31''$, por uma distancia de 27,355m, até encontrar o M01, que é o ponto inicial deste roteiro.

Abrange o polígono acima descrito uma área de 222.052,30m²



Jovem Marcos Correa Miras
Engenheiro-Agrimensor
CREA 060168147-8



REPÚBLICA FEDERATIVA DO BRASIL

OFICIAL DE REGISTRO DE IMÓVEIS, TÍTULOS E DOCUMENTOS, CIVIL DE PESSOA JURÍDICA E TABELIÃO DE PROTESTO DE LETRAS E TÍTULOS

COMARCA DE REGENTE FEIJÓ - ESTADO DE SÃO PAULO

Roberto Afonso
OFICIAL

Matrícula Nº 11.517

DATA R. Feijó, 23 outubro 2012. FL. 01
OFICIAL *Roberto Afonso*

MATRÍCULA Nº 11.517
Estado de São Paulo
Comarca de Regente Feijó
Oficial de Registro de Imóveis

IMÓVEL

Um imóvel rural denominado "ESTÂNCIA SÃO FRANCISCO DE ASSIS - GLEBA 01", com a área de 22,20523 hectares de terras, ou seja, 222.052,30 metros quadrados, sem benfeitorias, situado no Bairro Matadouro, neste distrito, município e comarca de Regente Feijó, dentro do seguinte roteiro de divisas: começa a descrição no marco M01, cravado no cruzamento da estrada municipal que demanda o sitio Nozawa e outros, com a estrada para o antigo Matadouro Municipal, hoje estância São Pedro, cujo sistema de coordenadas UTM é X= 469562,5084 Y= 7543668,1849. Do M01 e linha segue num azimute magnético de 75°47'17" por uma distância de 252,564m até encontrar o M02, que esta cravado na margem da estrada que demanda o antigo Matadouro municipal, hoje estância São Pedro, cujo sistema de coordenadas UTM é: X= 469789,6663 Y=7543778,5852. Limita-se por esta linha pela a estrada que demanda o antigo Matadouro municipal, hoje estância São Pedro, do M02 a linha deflete para a direita num azimute magnético de 124°43'37" numa distância de 465,322m até encontrar o M03, que esta cravado na divisa com as terras de Celina Nozawa, Mario Itilio Nozawa, Eliza Nozawa, Izidoro Nozawa. Confronta-se por esta linha com a estância Aline, de Jonas Silva de Oliveira e terras de Celina Nozawa, Mario Itilio Nozawa, Eliza Nozawa, Izidoro Nozawa. Do M03 a linha deflete para a direita num azimute magnético 127°18'18", por uma distancia de 156,576m até encontrar o M04, que esta cravado na divisa entre com terras Celina Nozawa, Mario Itilio Nozawa, Eliza Nozawa, Izidoro Nozawa, cujo Sistema de Coordenadas UTM é: X= 470359,1471 e Y= 7543528,9809. Confrontando-se por esta linha com terras de Celina Nozawa, Mario Itilio Nozawa, Eliza Nozawa, Izidoro Nozawa. Do M04 a linha deflete para a direita num azimute magnético 221°05'24", por uma distancia de 386,907m até encontrar o M05, que esta cravado a margem da Estrada municipal que demanda o Sitio Nozawa e outros, comum com as terras de Celina Nozawa, Mario Itilio Nozawa, Eliza Nozawa, Izidoro Nozawa. Do M05 a linha deflete para a direita margeando a Estrada que demanda o sitio Nozawa, agora no sentido sitio/Cidade num azimute magnético 289°28'07", por uma distancia de 106,493m até encontrar o M06, que esta cravado a margem da Estrada municipal que demanda o Sitio Nozawa e outros. Do M06 a linha deflete para a direita, margeando a Estrada que demanda o sitio Nozawa, agora no sentido sitio/Cidade, num azimute magnético 293°09'38", por uma distancia de 29,715m, até encontrar o M07, que esta cravado a margem da Estrada municipal que demanda o Sitio Nozawa e outros. Do M07 a linha deflete para a direita, margeando a Estrada que demanda o sitio Nozawa, agora no sentido sitio/Cidade, num azimute magnético 293°41'22", por uma distancia de 42,560m, até encontrar o M08, que esta cravado a margem da Estrada municipal que demanda o Sitio Nozawa e outros. Do M08 a linha deflete para a direita, margeando a Estrada que demanda o sitio Nozawa, agora no sentido sitio/Cidade, num azimute magnético 294°44'15", por uma distancia de 92,734m, até encontrar o M09, que esta cravado a margem da Estrada municipal que demanda o Sitio Nozawa e outros, deste segue com azimute de 303°11'07" e percorrendo uma distância de 19,92m até chegar a o marco M09A, confrontando com Estrada municipal que demanda o Sitio Nozawa e outros. deste segue com azimute de 53°37'22" e percorrendo uma distância de 163,07m até chegar ao marco M09B, deste segue com azimute de 50°36'59" e percorrendo uma distância de 139,98m até chegar ao marco M09C, deste segue com azimute de 16°16'55" e percorrendo uma distância de 31,69m até chegar ao marco M09D, deste segue com azimute de 304°56'19" e percorrendo uma distância de 36,37m até chegar ao marco M10S, deste segue com azimute de 304°59'45" e percorrendo uma distância de 31,34m até chegar ao marco M10R, deste segue com azimute de 311°08'23" e percorrendo uma distância de 17,64m até chegar ao marco M10Q, deste segue com azimute de 227°38'59" e percorrendo uma distância de 82,59m até chegar ao marco M10P, deste segue com azimute de 317°01'02" e percorrendo uma distância de 50,27m segue fls. 1-A

OFICIAL DE REGISTRO DE IMÓVEIS, TÍTULOS E DOCUMENTOS, CIVIL DE PESSOA JURÍDICA E TABELIÃO DE PROTESTO DE LETRAS E TÍTULOS
COMARCA DE REGENTE FEIJÓ
ESTADO DE SÃO PAULO

Registro Geral - Livro N.º 2

Oficial de Registro de Imóveis e Anexos
Comarca de Regente Feijó - SP

3900-AA 023784



3900-20001-24000-1012



**OFICIAL DE REGISTRO DE IMÓVEIS, TÍTULOS E DOCUMENTOS, CIVIL DE PESSOA JURÍDICA
E TABELIÃO DE PROTESTO DE LETRAS E TÍTULOS**

COMARCA DE REGENTE FEIJÓ - ESTADO DE SÃO PAULO

Roberto Afonso
OFICIAL

REPÚBLICA FEDERATIVA DO BRASIL

11.517

MATRÍCULA N.º

Oficial de Registro de Imóveis - Comarca de Regente Feijó - Estado de São Paulo

Registro Geral - Livro Nº 2

Matrícula N.º 11.517

FLS. Nº 1 A IMÓVEL
OFICIAL

IMÓVEL

até chegar ao marco M10-O, deste segue com azimute de 48°44'57" e percorrendo uma distância de 61,26m até chegar ao marco M10N, deste segue com azimute de 309°40'39" e percorrendo uma distância de 132,65m até chegar ao marco M10M, deste segue com azimute de 230°53'37" e percorrendo uma distância de 59,11m até chegar ao marco M10L, deste segue com azimute de 136°06'34" e percorrendo uma distância de 106,14m até chegar ao marco M10K, deste segue com azimute de 211°14'05" e percorrendo uma distância de 8,20m até chegar ao marco M10J, deste segue com azimute de 301°14'05" e percorrendo uma distância de 32,03m até chegar ao marco M10I, deste segue com azimute de 211°14'10" e percorrendo uma distância de 54,93m até chegar ao marco M10H, deste segue com azimute de 121°14'05" e percorrendo uma distância de 37,03m até chegar ao marco M10G, deste segue com azimute de 31°14'05" e percorrendo uma distância de 63,15m até chegar ao marco M10F, deste segue com azimute de 136°06'34" e percorrendo uma distância de 72,56m até chegar ao marco M10E, deste segue com azimute de 227°52'47" e percorrendo uma distância de 59,11m até chegar ao marco M10D, deste segue com azimute de 134°16'22" e percorrendo uma distância de 33,34m até chegar ao marco M10C, deste segue com azimute de 230°36'33" e percorrendo uma distância de 6,60m até chegar ao marco M10B, deste segue com azimute de 220°57'31" e percorrendo uma distância de 162,26m até chegar ao marco M10, do marco M09A ao marco M10 tem como confrontante Área remanescente. Do M10 a linha deflete para a direita, margeando a Estrada que demanda o sítio Nozawa, agora no sentido sítio/Cidade, num azimute magnético 339°08'46", por uma distancia de 17,850m, até encontrar o M11, que esta cravado a margem da Estrada municipal que demanda o Sítio Nozawa e outros. Do M11 a linha deflete para a direita, margeando a Estrada que demanda o sítio Nozawa, agora no sentido sítio/Cidade, num azimute magnético 12°17'57", por uma distancia de 70,678m, até encontrar o M12, que esta cravado a margem da Estrada municipal que demanda o Sítio Nozawa e outros. Do M12 a linha deflete para a esquerda, margeando a Estrada que demanda o sítio Nozawa, agora no sentido sítio/Cidade, num azimute magnético 327°09'37", por uma distancia de 114,653m, até encontrar o M13, que esta cravado a margem da Estrada municipal que demanda o Sítio Nozawa e outros. Do M13 a linha deflete para a esquerda, margeando a Estrada que demanda o sítio Nozawa, agora no sentido sítio/Cidade, num azimute magnético 326°50'51", por uma distancia de 169,628m, até encontrar o M14, que esta cravado a margem da Estrada municipal que demanda o Sítio Nozawa e outros. Do M14 a linha deflete para a direita, margeando a Estrada que demanda o sítio Nozawa, agora no sentido sítio/Cidade, num azimute magnético 341°12'04", por uma distancia de 127,394m, até encontrar o M15, cravado a margem da Estrada municipal que demanda o Sítio Nozawa e outros. Do M15 a linha deflete para a esquerda, margeando a Estrada que demanda o sítio Nozawa, agora no sentido sítio/Cidade, num azimute magnético 308°28'31", por uma distancia de 27,355m, até encontrar o M01, que é o ponto inicial deste roteiro. O imóvel está cadastrado no INCRA, em nome de Lucio Aparecido Salvador, de nacionalidade brasileira, CPF nº 544.600.268/72, com a denominação de **ESTANCIA SÃO FRANCISCO DE ASSIS**, localizado nas margens do Córrego do Matadouro, neste município, com a área total de 25,5823 hectares, módulo rural e número de módulos rurais não constam do documento apresentado, módulo fiscal 24,0000 hectares, número de módulos fiscais 1,0659, fração mínima de parcelamento 2,0000 hectares. **PROPRIETÁRIOS:- LUCIO APARECIDO SALVADOR**, comerciante, RG nº 6.355.579-SSP-SP e CPF nº 544.600.268/72, e sua mulher **IZABEL ARAUJO SALVADOR**, do lar, RG nº 20.378.145-SSP-SP e CPF nº 100.284.068/69, ambos brasileiros, casados sob o regime da comunhão de bens, antes da Lei nº 6.515/77, residentes e domiciliados na Estância São Francisco de Assis, neste município. **REGISTRO ANTERIOR:- R.1-8.058**, feito neste Serviço em 06 de agosto de 2001(MATRÍCULA Nº 9.413). A presente matrícula foi aberta em atenção a requerimento dos proprietários arquivado sob nº 23.071. O Substituto, (César da Silva Bernardo).

segue no ver

Oficial de Registro de Imóveis e Anexos
Comarca de Regente Feijó - SP

023785

3900 - AA



3900-20001-24000-1012

Matrícula N.º

11.517

VERSO DAS FLS. 1º A

IMÓVEL

AV.1-11.517 - Em 23 de outubro de 2012. As áreas de RESERVA LEGAL averbadas sob nº 3 na matrícula nº 9.413, estão identificadas no imóvel matriculado como ÁREAS DE RESERVA LEGAL N.ºS. 01, 02-B e 03, perfeitamente delimitadas nas plantas e memoriais que acompanham requerimento dos proprietários arquivado sob nº 23.071, a seguir descritas:- a) ÁREA DE RESERVA LEGAL N.º 01, com a área de 23.193,00 metros quadrados, dentro do seguinte roteiro de divisas:- começa a descrição no marco M02D, que se encontra localizada na Gleba 01 de propriedade de Lucio Aparecido Salvador, cuja coordenadas UTM é : X=469784, 415, Y=7543556,610, do M02Da linha segue num azimute magnético de 127°26'28", por uma distância de 39,43 metros, até encontrar o M02E, que esta localizado na Gleba 01 de propriedade de Lucio Aparecido Salvador, confronta-se por esta linha com a Gleba 01 de propriedade de Lucio Aparecido Salvador; do M02Ea linha segue num azimute magnético de 230°53'25", por uma distancia de 115,63 metros, até encontrar o M02F, que está cravado na divisa comum com a estrada municipal que demanda o Sítio Nozawa e outros, confronta-se por esta linha com a Gleba 01 de propriedade de Lucio Aparecido Salvador; do M02F a linha segue num azimute magnético de 146°50'51", por uma distancia de 33,85 metros, até encontrar o M13, que esta cravado na divisa comum com a estrada municipal que demanda o Sítio Nozawa e outros, limita-se por esta linha pela Estrada Municipal que demanda o Sítio Nozawa e outros; do M13 a linha segue num azimute magnético de 147°09'37", por uma distância de 114,65 metros, até encontrar o M12 que esta cravado na divisa comum com a estrada municipal que demanda o Sítio Nozawa e outros, limita-se por esta linha pela Estrada Municipal que demanda o Sítio Nozawa e outros: do M12 a linha segue num azimute magnético de 192°17'57", por uma distância de 70,68 metros, até encontrar o M11, que esta cravado na divisa comum com a estrada municipal que demanda o Sítio Nozawa e outros, limita-se por esta linha pela Estrada Municipal que demanda o Sítio Nozawa e outros; do M11 a linha segue num azimute magnético de 159°08'46", por uma distância de 17,85 metros, até encontrar o M10, que esta cravado na divisa comum com a estrada municipal que demanda o Sítio Nozawa e outros, limita-se por esta linha pela Estrada Municipal que demanda o Sítio Nozawa e outros; do M10 a linha segue num azimute magnético de 123°11'07", por uma distancia de 03,95 metros, até encontrar o M10A, que esta cravado na divisa comum com a estrada municipal que demanda o Sítio Nozawa e outros, limita-se por esta linha pela Estrada Municipal que demanda o Sítio Nozawa e outros: do M10A a linha segue por varias curvas e retas concordantes, por uma distância de 203,57 metros até encontrar o M10B, que está cravado na divisa comum com a Gleba 01 de propriedade de Lucio Aparecido Salvador, limita-se por esta linha pela Gleba 01 de propriedade de Lucio Aparecido Salvador; do M10B a linha segue num azimute magnético de 050°36'33", por uma distância de 06,60 metros, até encontrar o M10C, que está cravado na divisa comum com Gleba 02 de propriedade de Lucio Aparecido Salvador, limita-se por esta linha pela Gleba 02 de propriedade de Lucio Aparecido Salvador; do M10C a linha segue num azimute magnético de 314°16'22", por uma distância de 33,34 metros, até encontrar o M10D, que está cravado na divisa comum com a Gleba 02 de propriedade de Lucio Aparecido Salvador; do M10D a linha segue num azimute magnético de 047°52'47", por uma distancia de 59,11 metros, até encontrar o M10E, que está cravado na divisa comum com a Gleba 02 de propriedade de Lucio Aparecido Salvador; do marco M10E a linha segue num azimute magnético de 316°06'34", por uma distância de 72,56 metros, até encontrar o M10F, que esta cravado na divisa comum com a Gleba 02 de propriedade de Lucio Aparecido Salvador, limita-se por esta linha pela Gleba 02 de propriedade de Lucio Aparecido Salvador; do M10F a linha segue num azimute magnético de 211°14'05", por uma distancia de 63,15 metros, até encontrar o M10G, que esta

segue fls.1-B

Oficial de Registro de Imóveis - Comarca de Regente Feijó - Estado de São Paulo

Registro Geral - Livro Nº 2



OFICIAL DE REGISTRO DE IMÓVEIS, TÍTULOS E DOCUMENTOS, CIVIL DE PESSOA JURÍDICA
E TABELIÃO DE PROTESTO DE LETRAS E TÍTULOS

COMARCA DE REGENTE FEIJÓ - ESTADO DE SÃO PAULO

Roberto Afonso
OFICIAL

REPÚBLICA FEDERATIVA
DO BRASIL

11.517

MATRICULA N.º

Oficial de Registro de Imóveis - Comarca de Regente Feijó - Estado de São Paulo

Registro Geral - Livro Nº 2

Matrícula N.º

11.517

FLS. Nº 1

B

IMÓVEL

OFICIAL

IMÓVEL

cravado na divisa comum com a Gleba 02 de propriedade de Lucio Aparecido Salvador, limita-se por esta linha Gleba 02 de propriedade de Lucio Aparecido Salvador; do M10G a linha segue por um azimute magnético 301°14'05", por uma distância de 37,03 metros, até encontrar o M10H, cravado na divisa comum com a Gleba 02 de propriedade de Lucio Aparecido Salvador, limita-se por esta linha pela Gleba 02 de propriedade de Lucio Aparecido Salvador; do M10H a linha segue no azimute magnético 031°14'10", na distancia de 54,93 metros, até encontrar o M10I, que está cravado na divisa comum com a Gleba 02 de propriedade de Lucio Aparecido Salvador, limita-se por esta linha pela Gleba 02 de propriedade de Lucio Aparecido Salvador; do M10I a linha segue num azimute magnético de 121°14'05", por uma distância de 32,03 metros, até encontrar o M10J, que esta cravado na divisa comum com Gleba 02 de propriedade de Lucio Aparecido Salvador, limita-se por esta linha pela Gleba 02 de propriedade de Lucio Aparecido Salvador; do M10J a linha segue no azimute magnético de 031°14'05, por uma distancia de 08,20 metros, até encontrar o M10K, que está cravado na divisa comum com a Gleba 02 de propriedade de Lucio Aparecido Salvador; do M10K a linha segue num azimute magnético de 316°06'34" por uma distância de 106,14 metros, até encontrar o M10L, que esta cravado na divisa entre Gleba 01 e Gleba 02 ambas de propriedade de Lucio Aparecido Salvador; do M10L a linha segue num azimute magnético de 230°53'25, por uma distância de 21,69 metros, até encontrar o M02D, que é ponto inicial deste roteiro, confronta-se por esta linha com a Gleba 01 de propriedade de Lucio Aparecido Salvador; b) AREA DE RESERVA LEGAL Nº 02-B, com a área de 7.909,70 metros quadrados, dentro do seguinte roteiro de divisas:- começa a descrição no marco M02A, que se encontra cravado na divisa com as Terras da Estância São Francisco de Assis, cuja coordenadas UTM é: X=470089,175, Y=7543651,122; do M02A a linha segue num azimute magnético de 235°47'42", por uma distância de 152,93 metros, até encontrar o M02B, que esta cravado na divisa comum com Gleba 01 de propriedade de Lucio Aparecido Salvador, confronta-se por esta linha com Gleba 01 de propriedade de Lucio Aparecido Salvador; do M02B a linha segue num azimute magnético de 309°40'39", por uma distância de 46,11 metros, até encontrar o M10N, que esta cravado na divisa entre Gleba 01 de propriedade de Lucio Aparecido Salvador e Reserva Legal 02A, confronta-se por esta linha com Gleba 01 de propriedade de Lucio Aparecido Salvador; do M10N a linha segue num azimute magnético de 228°44'57", por uma distância de 61,27 metros, até encontrar o M10-O, que esta cravado na divisa comum com Reserva Legal 02A, confronta-se por esta linha com Reserva Legal 02A; do M10-O a linha segue num azimute magnético de 136°06'34", por uma distância de 49,94 metros, até encontrar o marco M10P, que esta cravado na divisa entre Reserva Legal 02A e Gleba 02 de propriedade de Lucio Aparecido Salvador, confronta-se por esta linha com Reserva Legal 02A; do M10P a linha segue num azimute magnético de 047°52'47", por uma distância de 92,11 metros, até encontrar o marco M10Q, que esta cravado na divisa comum com Gleba 02 de propriedade de Lucio Aparecido Salvador, confronta-se por esta linha com Gleba 02 de propriedade de Lucio Aparecido Salvador; do M10Q a linha segue num azimute magnético de 131°08'23", por uma distância de 17,64 metros, até encontrar o marco M10R, que esta cravado na divisa entre as Glebas 01 e 02 de propriedade de Lucio Aparecido Salvador, confronta-se por esta linha com Gleba 02 de propriedade de Lucio Aparecido Salvador; do M10R a linha segue num azimute magnético de 059°06'26", por uma distância de 79,64 metros, até encontrar o marco M10R1, que esta cravado na divisa comum com Gleba 01 de propriedade de Lucio Aparecido Salvador, confronta-se por esta linha com Gleba 01 de propriedade de Lucio Aparecido Salvador; do M10R1 a linha segue num azimute magnético de 050°54'04", por uma distância de 61,26 metros, até encontrar o marco M10R2, que esta cravado na divisa entre as terras da Estância Aline de propriedade do Sr. Jonas Silva de Oliveira e Gleba 01 de propriedade de Lucio Aparecido Salvador, confronta-se por esta linha com Gleba 01 de propriedade de Lucio Aparecido

segue no ver
so

Oficial de Registro de Imóveis e Anexos
Comarca de Regente Feijó - SP

023786

3900 - AA

3900-2001-24000-1012



Matrícula N.º

11.517

VERSO DAS FLS. 1: B

IMÓVEL

Salvador; do M10R2 a linha segue num azimute magnético de $304^{\circ}43'37''$, por uma distância de 31,39 metros, até encontrar o M02A, que é o ponto inicial deste roteiro, confronta-se por esta linha com as terras da Estância Aline de propriedade do Sr. Jonas Silva de Oliveira; c) **AREA DE RESERVA LEGAL Nº 03**, com a área de 13.307,00 metros quadrados, dentro do seguinte roteiro de divisas: começa a descrição no marco M02G, que se encontra cravado na divisa comum com Gleba 01 de propriedade de Lucio Aparecido Salvador, cuja coordenadas UTM é: X= 470099,241, Y= 7543527,758; do M02G a linha segue num azimute magnético de $131^{\circ}05'24''$, por uma distância de 34,40 metros, até encontrar o M02H, que esta cravado na divisa comum com Gleba 01 de propriedade de Lucio Aparecido Salvador, confronta-se por esta linha com Gleba 01 de propriedade de Lucio Aparecido Salvador; do M02H a linha segue num azimute magnético de $226^{\circ}04'01''$, por uma distância de 19,07 metros, até encontrar o M02H1 que esta cravado na divisa comum com Gleba 01 de propriedade de Lucio Aparecido Salvador, confronta-se por esta linha com Gleba 01 de propriedade de Lucio Aparecido Salvador; do M02H1 a linha segue num azimute magnético de $131^{\circ}05'24''$, por uma distância de 01,69 metros, até encontrar o M02H2, que esta cravado na divisa comum com Gleba 01 de propriedade de Lucio Aparecido Salvador, confronta-se por esta linha com Gleba 01 de propriedade de Lucio Aparecido Salvador; do M02H2 a linha segue num azimute magnético de $221^{\circ}05'24''$, por uma distância de 150,87 metros, até encontrar o M02H3, que esta cravado na divisa comum com Gleba 01 de propriedade de Lucio Aparecido Salvador, confronta-se por esta linha com Gleba 01 de propriedade de Lucio Aparecido Salvador; do M02H3 a linha segue num azimute magnético de $311^{\circ}05'24''$, por uma distância de 05,78 metros, até encontrar o M02H4, que está cravado na divisa comum com Gleba 01 de propriedade de Lucio Aparecido Salvador, confronta-se por esta linha com Gleba 01 de propriedade de Lucio Aparecido Salvador; do M02H4, a linha segue num azimute magnético de $214^{\circ}55'25''$, por uma distância de 19,12 metros, até encontrar o M02H5, que esta cravado na divisa comum Gleba 01 de propriedade de Lucio Aparecido Salvador, confronta-se por esta linha com Gleba 01 de propriedade de Lucio Aparecido Salvador; do M02H5 a linha segue num azimute de $131^{\circ}05'24''$, por uma distância de 06,61 metros, até encontrar o M02H6, que está cravado na divisa comum com Gleba 01 de propriedade de Lucio Aparecido Salvador, confronta-se por esta linha com Gleba 01 de propriedade de Lucio Aparecido Salvador; do M02H6 a linha segue num azimute magnético de $221^{\circ}05'24''$, por uma distância de 134,31 metros, até encontrar o M02H7, que está cravado na divisa comum com Gleba 01 de propriedade de Lucio Aparecido Salvador, confronta-se por esta linha com Gleba 01 de propriedade de Lucio Aparecido Salvador; do M02H7 a linha segue num azimute magnético de $294^{\circ}40'04''$, por uma distância de 50,86 metros, até encontrar o M02H8, que está cravado na divisa com a Estrada Municipal que demanda o Sítio Nozawa e outros, limita-se por esta linha com a Estrada Municipal que demanda o Sítio Nozawa e outros; do M02H8 a linha segue num azimute magnético de $241^{\circ}05'22''$, por uma distância de 02,79 metros, até encontrar o M02K, que está cravado na divisa comum a Estrada Municipal que demanda o Sítio Nozawa e outros, limita-se por esta linha com a Estrada Municipal que demanda o Sítio Nozawa e outros; do M02K a linha segue num azimute magnético de $294^{\circ}44'15''$, por uma distância de 19,93 metros, até encontrar o M09, que está cravado na divisa com a Estrada Municipal que demanda o Sítio Nozawa e outros, limita-se por esta linha com a Estrada Municipal que demanda o Sítio Nozawa e outros; do M09 a linha segue num azimute magnético de $303^{\circ}11'07''$, por uma distância de 20,07 metros, até encontrar o M09A, que está cravado na divisa comum com a Estrada Municipal que demanda o Sítio Nozawa e outros, e comum com Gleba 01 e Gleba 02 de propriedade de Lucio Aparecido Salvador, limita-se por esta linha com a Estrada Municipal que demanda o Sítio Nozawa e outros; do M09A a linha segue por varias curvas e retas concordantes, por uma distância de 210,86 metros, até segue fls.1-C

Registro Geral - Livro Nº 2

Oficial de Registro de Imóveis - Comarca de Regente Feijó - Estado de São Paulo



REPÚBLICA FEDERATIVA DO BRASIL

OFICIAL DE REGISTRO DE IMÓVEIS, TÍTULOS E DOCUMENTOS, CIVIL DE PESSOA JURÍDICA E TABELIÃO DE PROTESTO DE LETRAS E TÍTULOS COMARCA DE REGENTE FEIJÓ - ESTADO DE SÃO PAULO

Roberto Afonso OFICIAL

[Handwritten signature]

Registro Geral - Livro Nº 2
Oficial de Registro de Imóveis - Comarca de Regente Feijó - Estado de São Paulo
MATRÍCULA N.º
11.517

Matrícula N.º 11.517

FLS. Nº 1 C IMÓVEL
OFICIAL *[Handwritten signature]*

IMÓVEL
encontrar o M09B, que esta cravado na divisa comum com Gleba 01 e Gleba 02 de propriedade de Lucio Aparecido Salvador, confronta-se por esta linha com Gleba 01 de propriedade de Lucio Aparecido Salvador; do M09B a linha segue num azimute magnético de 050°39'55", por uma distância de 140,47 metros, até encontrar o M09C, que esta cravado na divisa comum com Gleba 02 de propriedade de Lucio Aparecido Salvador, confronta-se por esta linha com Gleba 02 de propriedade de Lucio Aparecido Salvador; do M09C a linha segue por várias curvas e retas concordantes, por uma distância de 42,82 metros, até encontrar o M09D, que esta cravado na divisa comum com a Gleba 01 e Gleba 02 de propriedade de Lucio Aparecido Salvador, confronta-se por esta linha com Gleba 01 de propriedade de Lucio Aparecido Salvador; do M09D a linha segue num azimute magnético de 055°36'36", por uma distância de 23,61 metros, até encontrar o M02G, que é o ponto inicial deste roteiro, confronta-se por esta linha com Gleba 01 de propriedade de Lucio Aparecido Salvador. O Substituto, *[Handwritten signature]* (César da Silva Bernardo).

NADA MAIS NESTA MATRÍCULA
R.F. 02/04/13 *[Handwritten signature]*

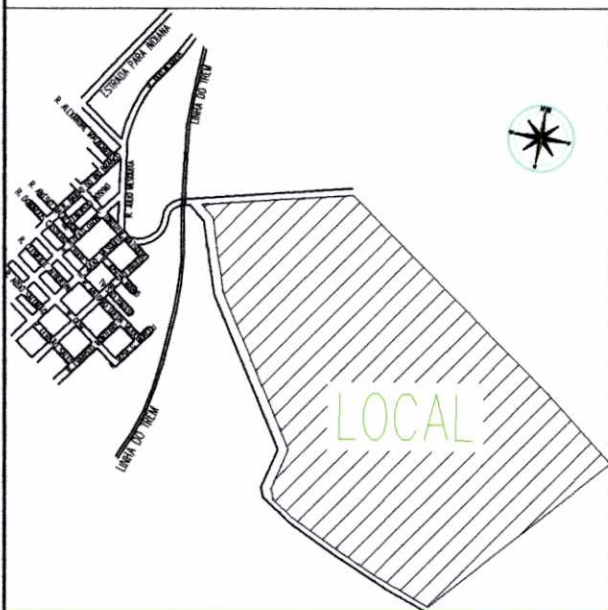
Ao Oficial.....	R\$	23,13
Ao Estado.....	R\$	6,57
Ao IPESP.....	R\$	4,87
Ao Reg. Civil:	R\$	1,22
Ao Trib. Just:	R\$	1,22
Total.....	R\$	37,01

CERTIFICO que a presente foi extraída em inteiro teor, da matrícula nº.: **11517**, em forma reprográfica, nos termos do artigo 19, § 1º da Lei 6.015/1973 e refere-se aos atos praticados nesta matrícula. **Regente Feijó-SP, 02 de abril de 2013.** Escrevente.

Custas do Estado e Taxas de aposentadoria recolhidas por verba

[Handwritten signature]
Cleverson Roberto da Silva

Projeto:
Levantamento Planimétrico
Denominação:
Jardim Morada do Sol
Proprietário:
Lucio Aparecido Salvador
Matrícula:
nº 11.517 e 11.518 do O.R.I. de Regente Feijó-SP
Local do Levantamento:
Estrada Municipal para o Sitio Nozawa km 0
Município:
Regente Feijó - SP Escala: **1/1000**



Proprietario

Lucio Aparecido Salvador

Jovem Marcos Correa Miras
Engenheiro Agrimensor
CREA - 060168147-8

ART: 92221220121485639

QUADRO DE ÁREAS

GLEBA	Área Total	Área verde m²	
		01	222.052,30m²
		Reserva Legal 02B	7.909,70
		Reserva Legal 03	13.307,00
		TOTAL = 44.409,70	



RESERVA LEGAL
GLEBA 01



RESERVA LEGAL
GLEBA 02



DIVISA DA GLEBA 2
ÁREA RURAL

**ELEMENTOS DE DIVISAS
GLEBA 01**

LINHA	AZIMUTE	DISTÂNCIA
M1-M2	75°47'17"	252,564
M2-M3	124°43'37"	465,322
M3-M4	127°18'18"	156,576
M4-M5	221°05'24"	386,907
M5-M6	289°28'07"	106,493
M6-M7	293°09'38"	29,715
M7-M8	293°41'22"	42,560
M8-M9	294°44'15"	92,734
M9-M9A	303°11'07"	19,92m
M9A-M9B	53°37'22"	163,07
M9B-M9C	50°36'59"	139,98
M9C-M9D	16°16'55"	31,69
M9D-M10S	304°56'19"	36,37
M10S-M10R	304°59'45"	31,34
M10R-M10Q	311°08'23"	17,64
M10Q-M10P	227°38'59"	82,59
M10P-M10-O	317°01'02"	50,27
M10-O-M10N	48°44'57"	61,26
M10N-M10M	309°40'39"	132,65
M10M-M10L	230°53'37"	59,11
M10L-M10K	136°06'34"	106,14
M10K-M10J	211°14'05"	8,20
M10J-M10 I	301°14'05"	32,03
M10 I-M10H	211°14'10"	54,93
M10H-M10G	121°14'05"	37,03
M10G-M10F	31°14'05"	63,15
M10F-M10E	136°06'34"	72,56
M10E-M10D	227°52'47"	59,11
M10D-M10C	134°16'22"	33,34
M10C-M10B	230°36'33"	6,60
M10B-M10	220°57'31"	162,26
M9-M10	220°57'31"	162,26
M10-M11	339°08'46"	17,850
M11-M12	12°17'57"	70,678
M12-M13	327°09'37"	114,653
M13-M14	326°50'51"	169,628
M14-M15	341°12'04"	127,394
M15-M1	308°28'31"	27,355



Anotação de Responsabilidade Técnica - ART
Lei nº 6.496, de 7 de dezembro de 1977

CREA-SP

Conselho Regional de Engenharia e Agronomia do Estado de São Paulo

ART de Obra ou Serviço
92221220121485639

1. Responsável Técnico

JOVEM MARCOS CORREA MIRAS

Título Profissional: Engenheiro Agrimensor

Empresa Contratada:

RNP:

Registro: **601681478-SP**

Registro: **0000000-SP**

2. Dados do Contrato

Contratante: **LÚCIO APARECIDO SALVADOR**

CPF/CNPJ: **544.600.268-72**

Endereço: Estrada Vicinal ESTRADA VICINAL PARA O SITIO NOZAWA KM 0

Nº:

Complemento: ESTÂNCIA SÃO FRANCISCO DE ASSIS

Bairro:

Cidade: Regente Feijó

UF: SP

CEP: 19570-000

Contrato: Sem número

Celebrado em: 31/10/2012

Vinculada à Art nº:

Valor: R\$ 5.000,00

Tipo de Contratante: Pessoa física

Ação Institucional:

3. Dados da Obra Serviço

Endereço: ESTRADA VICINAL PARA O SITIO NOZAWA KM 0

Nº:

Complemento: ESTÂNCIA SÃO FRANCISCO DE ASSIS

Bairro:

Cidade: Regente Feijó

UF: SP

CEP: 19570-000

Data de Início: 30/10/2012

Previsão de Término: 31/10/2012

Coordenadas Geográficas:

Finalidade:

Código:

Proprietário:

CPF/CNPJ:

4. Atividade Técnica

		Quantidade	Unidade
Execução	Projeto	Parcelamento de Solo	341,00 unidade
	Projeto	Terraplenagem	341,00 unidade
	Execução	Levantamento topográfico Planialtimétrico	222052,30 metro quadrado

Após a conclusão das atividades técnicas o profissional deverá proceder a baixa desta ART

5. Observações

Os projetos acima mencionados estão acompanhados de seus respectivos Memoriais.

6. Declarações

Acessibilidade: Declaro que as regras de acessibilidade previstas nas normas técnicas da ABNT, na legislação específica e no Decreto nº 5.296, de 2 de dezembro de 2004, não se aplicam às atividades profissionais acima relacionadas.

7. Entidade de Classe

50 - AEASP - ASSOCIAÇÃO DOS ENGENHEIROS AGRÔNOMOS DO ESTADO DE SÃO PAULO - AEASP

8. Assinaturas

Declaro serem verdadeiras as informações acima

_____ de _____ de _____
Local data

JOVEM MARCOS CORREA MIRAS - CPF: 017.606.918-60

LÚCIO APARECIDO SALVADOR - CPF/CNPJ: 544.600.268-72

9. Informações

- A ART é válida somente quando quitada, mediante apresentação do comprovante do pagamento ou conferência no site do Crea.

- A autenticidade deste documento pode ser verificada no site www.creasp.org.br ou www.confex.org.br

- A guarda da via assinada da ART será de responsabilidade do profissional e do contratante com o objetivo de documentar o vínculo contratual.

www.creasp.org.br
tel: 0800-17-18-11



Valor ART R\$ 60,00

Registrada em: 31/10/2012

Valor Pago R\$ 60,00

Nosso Numero: 92221220121485639 Versão do sistema