



PREFEITURA MUNICIPAL DE REGENTE FEIJÓ

Rua José Gomes, 558 - Caixa Postal nº 138 - Telefone (018) 3279-8010
CEP 19570-000 - Regente Feijó - Estado de São Paulo
site: www.regentefeijo.sp.gov.br - e-mail: atendimento@regentefeijo.sp.gov.br

LEI Nº 2.971 DE 16 DE NOVEMBRO DE 2.016

Dispõe sobre: "Incorporação de área ao perímetro urbano e dá outras providências".

Artigo 1º - Fica incorporada ao perímetro urbano do Município de Regente Feijó, a seguinte área de terras:


SÍTIO CONCÓRDIA - GLEBA B, originária do desdobro do Sítio Concórdia, Comarca de Regente Feijó-SP e Circunscrição Imobiliária, dentro do seguinte roteiro, medidas e confrontações: começa no marco 1B, cravado na margem direita da estrada municipal, sentido de quem segue o caminhamento, na divisa com o Sítio Concórdia - Gleba "C" (Desdobrada), deste marco o alinhamento segue margeando a referida estrada, no azimute $305^{\circ}53'23''$, por uma extensão de 412,27 metros, até encontrar o marco 1C, cravado na margem da estrada, na divisa do Sítio Concórdia - Gleba "A" (Desdobrada); deste, segue confrontando com Sítio Concórdia - Gleba "A" (Desdobrada), com azimute $35^{\circ}53'23''$ e 488,61 metros até o vértice 13A; deste marco o alinhamento segue margeando a estrada municipal no azimute $110^{\circ}42'11''$, por uma extensão de 184,64 metros até encontrar o marco 14, cravado na margem direita da estrada; segue margeando a estrada no azimute $150^{\circ}04'50''$, por uma extensão de 122,30 metros até encontrar o marco 15; deste marco o alinhamento segue margeando a estrada municipal no azimute $141^{\circ}57'55''$ por uma extensão de 127,51 metros até encontrar o marco 15A, cravado na margem direita da estrada; deste, segue confrontando com Sítio Concórdia - Gleba "C" (Desdobrada), com azimute $215^{\circ}53'23''$ e 451,55 metros até o vértice 1B, fechando o polígono que abrange a área de 205.971,00 metros quadrados ou 20,5971 hectares.

Artigo 2º - Aludida área se encontra devidamente retratada no memorial descritivo anexo, o qual passa a integrar a presente Lei.

Artigo 3º - O Setor Tributário Municipal adotará as providências necessárias para cadastrar os imóveis urbanos decorrentes do processo de desmembramento, procedendo-se ao lançamento e cobrança dos impostos municipais incidentes sobre os mesmos.

Artigo 4º - As despesas decorrentes da presente Lei onerarão dotação orçamentária própria, a qual poderá ser suplementada se necessário.

Artigo 5º - Esta Lei entrará em vigor na data de sua publicação, revogadas as disposições em contrário.



MARCO ANTONIO PEREIRA DA ROCHA
Prefeito Municipal

Memorial descritivo do imóvel rural denominado Sítio Concórdia, junto ao C.R.I. de Regente Feijó - SP, dentro do seguinte roteiro, medidas e confrontações:


Finalidade: INCLUSÃO EM PERÍMETRO URBANO

SÍTIO CONCÓRDIA – GLEBA B, originária do desdobro do Sítio Concórdia, Comarca de Regente Feijó-SP e Circunscrição Imobiliária, dentro do seguinte roteiro, medidas e confrontações: começa no marco 1B, cravado na margem direita da estrada municipal, sentido de quem segue o caminhamento, na divisa com o Sítio Concórdia – Gleba “C” (Desdobrada), deste marco o alinhamento segue margeando a referida estrada, no azimute $305^{\circ}53'23''$, por uma extensão de 412,27 metros, até encontrar o marco 1C, cravado na margem da estrada, na divisa do Sítio Concórdia – Gleba “A”(Desdobrada); deste, segue confrontando com Sítio Concórdia – Gleba “A” (Desdobrada), com azimute $35^{\circ}53'23''$ e 488,61 metros até o vértice 13A; deste marco o alinhamento segue margeando a estrada municipal no azimute $110^{\circ}42'11''$, por uma extensão de 184,64 metros até encontrar o marco 14, cravado na margem direita da estrada; segue margeando a estrada no azimute $150^{\circ}04'50''$, por uma extensão de 122,30 metros até encontrar o marco 15; deste marco o alinhamento segue margeando a estrada municipal no azimute $141^{\circ}57'55''$ por uma extensão de 127,51 metros até encontrar o marco 15A, cravado na margem direita da estrada; deste, segue confrontando com Sítio Concórdia – Gleba “C”(Desdobrada), com azimute $215^{\circ}53'23''$ e 451,55 metros até o vértice 1B, fechando o polígono que abrange a área de **205.971,00** metros quadrados ou **20,5971** hectares.

Regente Feijó/SP, 11 de outubro de 2016



Proprietário
FUMIO NOZAWA
RG: 8.856.016-SSP/SP CPF(MF) nº 127.378.368-91



Responsável Técnico
RENATO CÉSAR BURANELLO
Eng. Civil CREA 0601303185-SP